

Филиал федерального государственного бюджетного учреждения "Федеральная кадастровая палата Федеральной службы государственной регистрации, кадастра и картографии" по Ленинградской области.

(наименование органа кадастрового учета)

КАДАСТРОВЫЙ ПАСПОРТ ЗЕМЕЛЬНОГО УЧАСТКА (выписка из государственного кадастра недвижимости)

В.1


22.11.2012 № 47/201/12-219446

1	Кадастровый номер 47:07:0722001:613			2	Лист № 1	3	Всего листов: 3		
Общие сведения									
4	Предыдущие номера: 47:07:0722001:348, 47:07:0722001:580				6	Дата внесения номера в государственный кадастр недвижимости: 22.11.2012			
5	—								
7	Местоположение: Ленинградская область, Всеволожский район, земли САОЗТ "Ручьи"								
8	Категория земель:								
8.1	Земли сельскохозяйственного назначения	Земли населенных пунктов	Земли промышленности, энергетики, транспорта, связи, радиовещания, телевидения, информатики, земли для обеспечения космической деятельности, земли обороны, безопасности и земли иного специального назначения		Земли особо охраняемых территорий и объектов	Земли лесного фонда	Земли водного фонда	Земли запаса	Категория не установлена
8.2	—	весь	—		—	—	—	—	—
9	Разрешенное использование: Для комплексного освоения в целях жилищного строительства								
10	Фактическое использование/характеристика деятельности: —								
11	Площадь: 37190 кв. м	12	Кадастровая стоимость (руб.): 100629817.70	13	Удельный показатель кадастровой стоимости (руб./м ²): 2705.83	14	Система координат: 1964		
15	Сведения о правах: —								
16	Особые отметки: —								
17	—								
18	Дополнительные сведения для регистрации прав на образованные земельные участки	18.1	Номера образованных участков: 47:07:0722001:613						
		18.2	Номер участка, преобразованного в результате выдела: —						
		18.3	Номера участков, подлежащих снятию с кадастрового учета: 47:07:0722001:348, 47:07:0722001:580						

начальник отдела
(наименование должности)

М.П. (подпись)


С. М. Ковыляк
(инициалы, фамилия)



КАДАСТРОВЫЙ ПАСПОРТ ЗЕМЕЛЬНОГО УЧАСТКА (выписка из государственного кадастра недвижимости)

В.2

22.11.2012 № 47/201/12-219446

1	Кадастровый номер 47:07:0722001:613	2	Лист № 2	3	Всего листов: 3
План (чертеж, схема) земельного участка					
4					
5	Масштаб 1:2500				

Условные знаки

начальник отдела
(наименование должности)

М.П. (подпись)

С. М. Ковыляк
(инициалы, фамилия)

КАДАСТРОВЫЙ ПАСПОРТ ЗЕМЕЛЬНОГО УЧАСТКА (выписка из государственного кадастра недвижимости)


В.3

22.11.2012 № 47/201/12-219446

1	Кадастровый номер 47:07:0722001:613			2	Лист № 3	3	Всего листов: 3
4	Сведения о частях земельного участка и обременениях						
	№ п/п	Учетный номер части	Площадь (м²)	Характеристика			
	1	—	весь	Ипотека в силу закона			
				Лица, в пользу которых установлены обременения			
				—			

начальник отдела
(наименование должности)

М.П. (подпись)



С. М. Ковыляк
(инициалы, фамилия)